



**КОМИТЕТ ИМУЩЕСТВЕННЫХ ОТНОШЕНИЙ  
АДМИНИСТРАЦИИ ПЕРМСКОГО МУНИЦИПАЛЬНОГО ОКРУГА**

**РЕШЕНИЕ**

о размещении объектов № 864

Пермский край  
Пермский округ

26.04.2023

Комитет имущественных отношений администрации Пермского муниципального округа разрешает Акционерному обществу «Газпром газораспределение Пермь» (ИНН 5902183841, ОГРН 1025900512670, почтовый адрес: 614000, г. Пермь, ул. Петропавловская, 43)

размещение объекта «газопровод давлением до 1,2 Мпа, для размещения которого не требуется разрешения на строительство»

на землях муниципальная собственность

на срок 1 год с 26.04.2023 г. по 25.04.2024 г.

Местоположение: Пермский край, Пермский м.о., д. Мокино, ул. Подвысокая, д. 168.

Приложение: схема предполагаемых к использованию земель или части земельного участка.

Особые условия использования:

1. При размещении объекта учесть параметры ширины проезда улично-дорожной сети, во избежание сужения полосы отвода дороги.
2. Получение разрешения на производство земляных работ.

Заместитель председателя комитета,  
начальник отдела муниципального  
земельного контроля



(подпись, печать)

М.В. Королева

## Схема предполагаемых к использованию земель или части земельного участка

Объект: Газопровод давлением до 1,2 Мпа, для размещения которого не требуется разрешения на строительство

Местоположение: расположенных по адресу: Пермский край, м.о. Пермский, д. Мокино, ул. Подвысокая, д. 168

Каталог координат, м

Площадь земель или части земельного участка, кв.м.: 1028

Категория земель: земли населенных пунктов

Вид разрешенного использования: -

Описание границ смежных землепользователей:

От точки н1 до точки н2 - земельный участок с кадастровым номером 59:32:0790001:559

От точки н2 до точки н3 - земельный участок с кадастровым номером 59:32:0790001:558

От точки н3 до точки н5 - земельный участок с кадастровым номером 59:32:0790001:557




От точки н5 до точки н6 - земельный участок с кадастровым номером 59:32:0790001:556

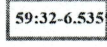


От точки н6 до точки н7 - земельный участок с кадастровым номером 59:32:0790001:593

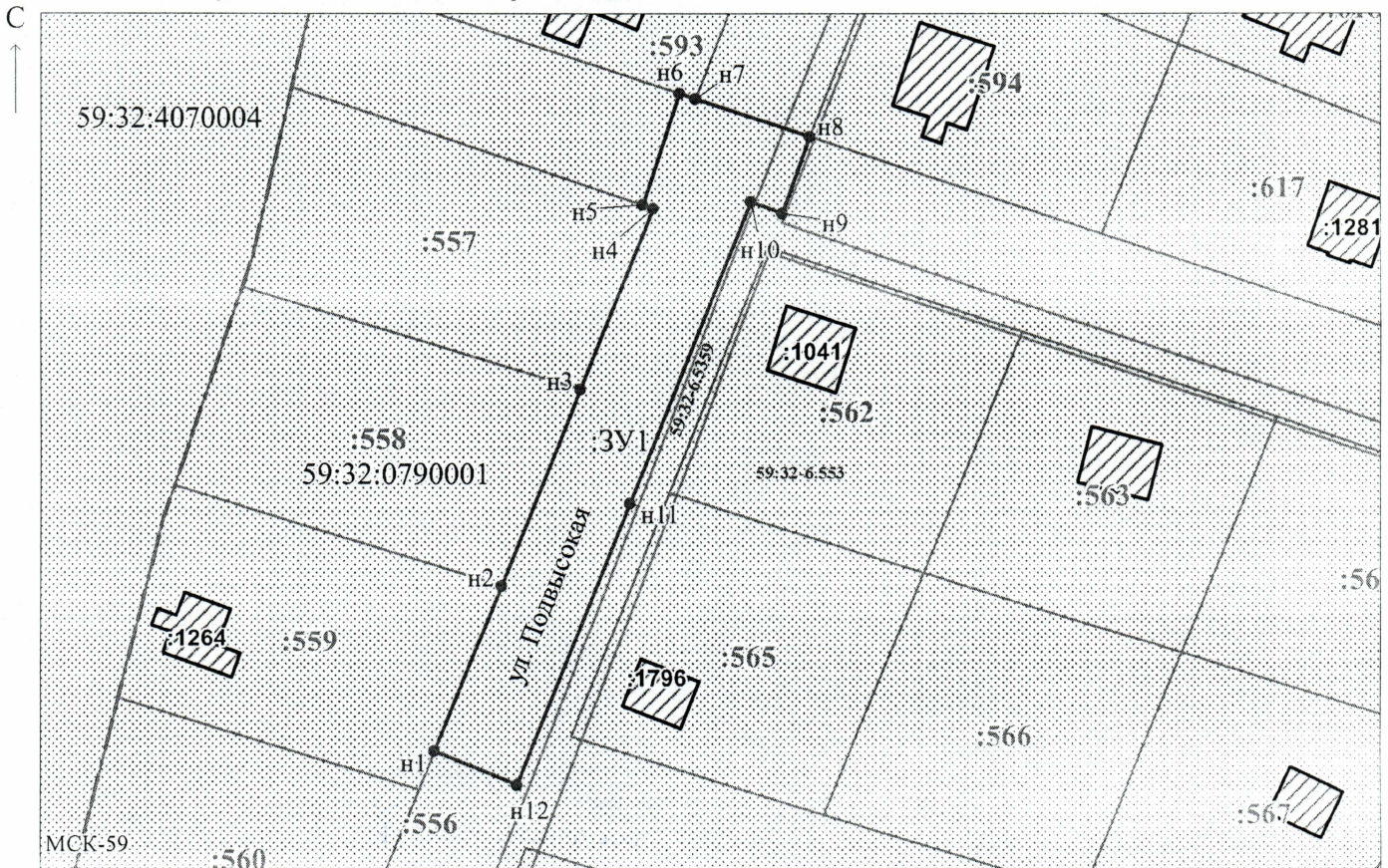
От точки н7 до точки н1 - земельный участок с кадастровым номером 59:32:0790001:556

№ точки границы	X	Y
н1	501408.94	2211939.04
н2	501429.71	2211947.37
н3	501453.99	2211957.11
н4	501476.50	2211966.13
н5	501476.93	2211964.85
н6	501490.75	2211969.47
н7	501490.10	2211971.44
н8	501485.37	2211985.70
н9	501475.89	2211982.25
н10	501477.34	2211978.32
н11	501439.95	2211963.23
н12	501404.80	2211949.23
н1	501408.94	2211939.04

**Условные обозначения:**

-  - предполагаемый участок земель, на которых планируется размещение объекта
-  :556 - границы и номер земельного участка, сведения о которых внесены в ЕГРН
-  :1264 - границы и номер объекта капитального строительства, сведения о которых внесены в ЕГРН

-  59:32-6.5359 - зоны с особыми условиями использования территории, сведения о которых внесены в ЕГРН
- :3У1 - обозначение запрашиваемого земельного участка
-  н1 - характерная точка границ земель или части земельного участка
- 59:32:0790001 - номер кадастрового квартала
-  - граница кадастрового квартала



Масштаб 1:900

Заявитель: \_\_\_\_\_ / Егошина И.В.  
 МП (подпись, расшифровка подписи)

(для юридических лиц  
и индивидуальных предпринимателей)